



E.2

PDPS

Souřadnicový systém: S - JTSK
Výškový systém: Bpv

Hlavní inženýr projektu:	Ing. Jaromír RUŠAR		 Majdalenky 19, 638 00 Brno Tel., fax: 545 222 037 E-mail: info@rusar.cz	
Zodpovědný projektant:	Ing. Květoslav RUŠAR			
Vypracoval:	Ing. Petra STROUHALOVÁ			
Kontroloval:	Ing. Radoslav HOLÝ			
Kraj:	Jihomoravský	Datum:	02/2021	
Zadavatel:	Město Hodonín	Formát:	A4	
Název akce:	Hodonín - přemostění silnice I/55 - lávka pro cyklisty a chodce	Měřítko:		
		Účel:	PDPS	
		Čís.zakáz.:	48 - 2020	
		Archivní čís.:	17 - 2020	
Název přílohy:	DOKLADOVÁ ČÁST	Čís.soupravy:	Čís. přílohy:	06

LESY ČESKÉ REPUBLIKY, S.P., LZ Židlochovice

Tyršova 1, Židlochovice 667 01, tel. +420547231001, Fax.: +420547231016, lz4@lesycr.cz, ID DS: e8jcfns

Rušar mosty, s.r.o.
Majdalenky 853/19
638 00 Brno

VÁŠ DOPIS ZN.
 2020/48-11, 4.9.2020

ČÍSLO JEDNACÍ
 LCR004/014198/2020

SPISOVÁ ZNAČKA
 LCR0038995/2020

DATUM
 12.10.2020

VYŘIZUJE
 Bébar Michal

TELEFON
 956 264 125

GSM

FAX

E-MAIL
 Michal.Bebar@lesycr.cz

Věc: Vyjádření ke stavbě: „Hodonín – přemostění silnice I/55 – lávka pro cyklisty a chodce“

Lesy České republiky, s.p., Lesní závod Židlochovice, jako organizace s právem hospodařit s lesními pozemky ve vlastnictví ČR a jako odborný lesní hospodář (OLH), **nemají námitek proti stavbě: „Hodonín – přemostění silnice I/55 – lávka pro cyklisty a chodce“** dle předložené žádosti ze dne 4.9.2020.

Investorem stavby je Město Hodonín, IČO: 00284891, Masarykovo náměstí 53/1, Hodonín, PSČ 695 35.

Stavbou mimo jiné **dojde k přímému dotčení pozemků určených k plnění funkcí lesa (PUPFL)**.

Přímo dotčené pozemky: Trvalé odnětí PUPFL

Katastrální území	Parc. číslo	Druh pozemku	Výměra pozemku (m ²)	Pac. číslo dle GP	Plocha trvalého odnětí (m ²)	LV č./ Vlastník
Hodonín	2442/1	Lesní poz.	77.670	2442/7	56	8981/ LČR, s.p.
				2442/8	39	
				2442/9	4	
Celkem 2442/1					99	
Hodonín	2442/3	Lesní poz.	566	2442/15	36	8981/ LČR, s.p.
				2442/16	29	
Celkem 2442/3					65	

Pozn.: - dle Geometrického plánu pro oddělení pozemku č. 10238-280/2020 ze dne 10.9.2020 zhotovitel Ing. Petr Holisek

Přímo dotčené pozemky: Trvalé odnětí PUPFL - pokračování

Katastrální území	Parc. číslo	Druh pozemku	Výměra pozemku (m ²)	Pac. číslo dle GP	Plocha trvalého odnětí (m ²)	LV č./ Vlastník
Hodonín	2444/22	Lesní poz.	1.405	2444/78	6	8981/ LČR, s.p.
Hodonín	2444/63	Lesní poz.	11	2444/79	2	8981/ LČR, s.p.
Celkem Trvalé odnětí PUPFL					172	

Pozn.: - dle Geometrického plánu pro oddělení pozemku č. 10238-280/2020 ze dne 10.9.2020 zhotovitel Ing. Petr Holísek

Přímo dotčené pozemky: Dočasné odnětí PUPFL

Katastrální území	Parc. číslo	Druh pozemku	Výměra pozemku (m ²)	Označení plochy - číslo	Plocha trvalého odnětí (m ²)	LV č./ Vlastník
Hodonín	2441/4	Lesní poz.	26.202	3	23	8981/ LČR, s.p.
Hodonín	2442/1	Lesní poz.	77.670	5	322	8981/ LČR, s.p.
Hodonín	2442/3	Lesní poz.	566	7	206	8981/ LČR, s.p.
Hodonín	2444/22	Lesní poz.	1.405	9	17	8981/ LČR, s.p.
Hodonín	2444/31	Ostatní pl./ ochrana PUPFL	904	10	17	8981/ LČR, s.p.
Hodonín	2444/63	Lesní poz.	11	12	8	8981/ LČR, s.p.
Celkem Dočasné odnětí PUPFL					593	

Pozn.: - dle Katastrálního situačního výkresu C.2, datum 7/2020

Pro realizaci výše uvedené stavby požadujeme dodržení následujících podmínek:

- Investor stavby předem požádá orgán státní správy lesů (OSSL) o **trvalé odnětí pozemků určených k plnění funkcí lesa a dočasné odnětí pozemků určených k plnění funkcí lesa (PUPFL)** v souladu s ustanovením §16 zák. č. 289/1995 Sb. o lesích v platném znění, dle výše uvedeného přehledu v předchozí tabulce. Bude vyhotoven výpočet náhrad, který požadujeme předložit 1x v originále na LZ Židlochovice. Náklady s tímto spojené nese investor.

2. Na stavbu je zpracován Geometrický plán pro oddělení pozemku č. 10238-280/2020 ze dne 10.9.2020, zhotovitel Ing. Petr Holísek. GP ověřený KÚJmK, KP Hodonín požadujeme předložit min. 1x v originále na LZ Židlochovice.
3. Hranice trvalého/ dočasného odnětí PUPFL budou v terénu řádně označeny (např. geoharpony, ocelovými trubkami apod.) a s průběhem hranic budou řádně seznámeni zástupci obou stran, zejm. pak příslušný lesní LZ Židlochovice.
4. Po nabytí právní moci rozhodnutí o trvalém/ dočasném odnětí PUPFL bude provedeno vyúčtování náhrad dle výpočtu. LZ Židlochovice bude vystavena faktura na úhradu náhrad a bude zaslána na adresu investora – Město Hodonín, IČO: 00284891, Masarykovo náměstí 53/1, Hodonín, PSČ 695 35.
5. Odtěžení lesních porostů (odd. 84 C2b, C4a, C6) na ploše trvale/ dočasně odňaté PUPFL, bude řešeno aktuálně po vydání pravomocného rozhodnutí orgánem státní správy lesů a uhrazení náhrad dle výpočtu. Písemná žádost o odtěžení lesních porostů bude zaslána v dostatečném předstihu. **Podmínkou pro odlesnění je doložení platného stavebního povolení, bez tohoto dokladu není možno s těžebními pracemi započít.**
6. Pro odkácení stromu v lesním porostu 84 C6, označeného dle *Technické zprávy E.5 – Dotčení zeleně a Situace dotčené zeleně* jako položka č. 39, platí stejné podmínky jako v odst. 5. Tzn. že k jeho odtěžení dojde po vydání pravomocného rozhodnutí OSSL o odnětí PUPFL, uhrazení náhrad dle výpočtu a doložení platného stavebního povolení.
7. Lesní pozemky, mimo plochy trvale/ dočasně odňaty z PUPFL, nesmí být využívány k ukládání zeminy, stavebního materiálu či jiného materiálu, k vjezdu motorovými vozidly, otáčení mechanizace apod.
8. **Před započítáním prací bude investor kontaktovat lesního LZ Židlochovic Ing. Petra Šťastného, tel. 725 865 052, se kterým dohodne fyzickou obhlídku staveniště a dohodne další detaily, zejm. podmínky odlesnění. Následně po skončení stavby dojde k převzetí lokality.**
9. Po vydání pravomocného rozhodnutí o trvalém/ dočasném odnětí PUPFL bude následně s investorem provedeno majetkoprávní vypořádání, a to uzavřením nájemní smlouvy na celkovou plochu trvalého a dočasného odnětí z PUPFL. K uzavření smlouvy dojde nejpozději před vydáním stavebního povolení. Návrh smlouvy bude zaslán samostatně.
10. Dále požadujeme dodržování všech zákonných ustanovení.

Stavba se dále **nachází v ochranném pásmu lesa** vyplývajícího ze zákona č. 289/1995 Sb., o lesích. **Lesy České republiky s.p., Lesní závod Židlochovice**, jako odborný lesní hospodář (OLH) a vlastník sousedního lesního pozemku, **souhlasí s dotčením níže uvedených pozemků určených k plnění funkcí lesa (PUPFL)** ve vzdálenosti do 50m od okraje lesa.

Dotčené lesní pozemky (PUPFL) v ochranném pásmu lesa:

Katastrální území	PUPFL par. číslo	Výměra (m ²)	LV	Vlastník
Hodonín	2435/1	2.638.970	8981	LČR, s.p. Hradec Králové
Hodonín	2441/4		8981	LČR, s.p. Hradec Králové
Hodonín	2442/1		8981	LČR, s.p. Hradec Králové
Hodonín	2444/22		8981	LČR, s.p. Hradec Králové

Pro realizaci výše uvedené stavby **požadujeme splnění** následujících **podmínek**:

1. Lesní pozemky nesmí být využívány k ukládání zeminy, stavebního materiálu či jiného materiálu, k vjezdu motorovými vozidly, otáčení mechanizace apod.
2. Investor bere na vědomí, že stavba není umístěna v dostatečné vzdálenosti od lesa, je si vědom nebezpečí poškození stavby pádem stromů nebo jejich částí atd. V této souvislosti upozorňujeme na § 22 zák. č. 289/1995 Sb., o lesích v platném znění.
3. V souvislosti s předchozím odstavcem **bude** mezi LČR, s.p., LZ Židlochovice a Městem Hodonín uzavřena Dohoda o vzdání se práva na náhradu škody, a to nejpozději před vydáním stavebního povolení. Návrh bude zaslán samostatně.

S pozdravem

Ing. Miroslav Svoboda
Ředitel LZ Židlochovice



LESY ČESKÉ REPUBLIKY, S.P., LZ Židlochovice

Tyršova 1, Židlochovice 667 01, tel. +420547231001, Fax.: +420547231016, lz4@lesy-cr.cz, ID DS: e8jcfsn

Příloha:

- Geometrický plán pro oddělení pozemku č. 10238-280/2020 ze dne 10.9.2020, zhotovitel Ing. Petr Holísek
- Katastrálního situačního výkresu C.2, datum 7/2020
- Situace dotčené zeleně

Na vědomí:

- Polesí 25 – Hodonín



Lesy České republiky, s.p., se sídlem Přemyslova 1106/19, Nový Hradec Králové, Hradec Králové, PSČ 500 08
Spisová značka AXII 540 vedená u rejstříkového soudu v Hradci Králové, IČ: 42196451, DIČ: CZ42196451
Lesy České republiky, s.p., jsou držitelem osvědčení o účasti v certifikaci lesů, loga PEFC (08-2101/0001) a certifikátu C-o-C.

Státní podnik Lesy České republiky, s.p., zachovává nulovou toleranci k jakémukoli nelegálnímu jednání a dodržuje maximální transparentnost, legalitu a etiku. Součástí firemní kultury státního podniku Lesy České republiky, s.p., je Criminal compliance program (viz www.lesy-cr.cz), který stanoví zásady a pravidla jednání zaměstnanců či jiných osob jednajících za státní podnik Lesy České republiky, s.p. (dále jen „zaměstnanec“). Každý zaměstnanec má povinnost oznámit jakékoli podezřelé či nelegální jednání. V jakémkoli případě, kdy je jednání zaměstnance v rozporu s Criminal compliance programem, nelze je považovat za jednání v rámci nebo v zájmu státního podniku Lesy České republiky, s.p. Takové jednání je možné oznámit, a to i anonymně způsoby uvedenými na webových stránkách.
www.lesy-cr.cz



MĚSTSKÝ ÚŘAD HODONÍN

odbor životního prostředí

pracoviště: Národní třída 25, 695 35 Hodonín

SPISOVÁ ZNAČKA: MUHO 12370/2020/OŽP

Č.j.: MUHOCJ 74596/2020/OŽP

VYŘIZUJE: ing. Milan Cellar

TELEFON: 518 316 384

E-MAIL: cellar.milan@muhodonin.cz

ID DS: mwvbkvs

SPISOVÝ ZNAK: 221.1.5

SKARTAČNÍ ZNAK: A/5

POČET LISTŮ/STRAN: 1/2

V Hodoníně dne 1. 12. 2020

Oznámení o zahájení správního řízení

Městský úřad Hodonín, odbor životního prostředí, jako příslušný orgán státní správy lesů v souladu s § 48 odst. 1 písm. d) zákona č. 289/1995 Sb., o lesích a o změně a doplnění některých zákonů (lesní zákon), v platném znění, (dále jen „lesní zákon“), dále dle ustanovení § 61, 66 a 109 odst. 3 písm. b) zákona č. 128/2000 Sb., o obcích, v platném znění a § 2 zákona č. 314/2002 Sb., o stanovení obcí s pověřeným obecním úřadem a stanovení obcí s rozšířenou působností, v platném znění a § 10 a 11 odst. 1 písm. b) zákona č. 500/2004 Sb., správní řád, v platném znění, obdržel dne 24. 11. 2020 návrh o odnětí funkcí lesa částí parcel KN č. 2441/1, 2441/5, 2442/2, 2444/20, 2444/62, 2440/1, 2441/4, 2442/1, 2442/3, 2444/22, 2444/31 a 2444/63 v k.ú. Hodonín pro stavbu „Hodonín – přemostění silnice I/55 – lávka pro cyklisty a chodce“.

Dle § 13 odst. 1 lesního zákona musí být veškeré pozemky určené k plnění funkcí lesa účelně obhospodařovány podle lesního zákona. Jejich využití k jiným účelům je zakázáno. O výjimce z tohoto zákazu může rozhodnout orgán státní správy lesů na základě žádosti vlastníka lesního pozemku nebo ve veřejném zájmu.

Tímto podáním bylo ve smyslu § 44 odst. 1 zákona č. 500/2004 Sb., správní řád, v platném znění (dále jen „správní řád“) zahájeno správní řízení ve věci.

O této skutečnosti Vás jako účastníka řízení ve smyslu § 47 odst. 1 správního řádu uvědomujeme.

Poučení

Účastníci řízení jsou povinni poskytnout správnímu orgánu veškerou potřebnou součinnost při opatřování podkladů pro vydání rozhodnutí (§ 50 odst. 2 správního řádu). Ve smyslu § 82 odst. 4 správního řádu se přihlédne k novým skutečnostem a návrhům na provedení nových důkazů, uvedených v odvolání nebo v průběhu odvolacího řízení jen tehdy, jde-li o takové skutečnosti nebo důkazy, které účastník nemohl uplatnit dříve, s výjimkou těch případů, kdy to vyžaduje veřejný zájem (ustanovení

§ 89 odst. 2 správního řádu). Je tedy v zájmu účastníka řízení označit všechny důkazy a rozhodné skutečnosti již v průběhu řízení před orgánem prvního stupně, neboť v rámci odvolacího řízení k nim nemusí být přihlédnuto.

Účastníci řízení mají právo dát se v řízení zastupovat zmocněncem (§ 33 až 35 správního řádu). Dále mají právo nahlížet do spisu (§ 38 správního řádu) a jsou oprávněni po celou dobu řízení až do vydání rozhodnutí navrhopvat důkazy a činit jiné návrhy, mají právo vyjádřit v řízení své stanovisko a právo požádat o informace o řízení. Před vydáním rozhodnutí mají účastníci řízení možnost vyjádřit se k podkladům rozhodnutí (§ 36 správního řádu) v budově Městského úřadu Hodonín, Městském úřadě Hodonín, odboru životního prostředí, pracoviště Národní tř. 25, Hodonín, kancelář č. 76, 2. patro.

Ing. Jarmila Kotrlová
vedoucí odboru
životního prostředí

Obdrží účastníci řízení dle § 27 odst. 1 správního řádu:

- Město Hodonín, zastoupené společností Rušar mosty, s.r.o.
- Lesy České republiky, s.p., lesní závod Židlochovice
- Lesy Hornácko, s.r.o.



Váš dopis značky:

Ze dne:

09.09.2020

Spisová značka:

MUHO 10274/2020 OŽP

Číslo jednací:

MUHOCJ 60572/2020 OŽP

Počet listů/příloh:

3/-

Město Hodonín, IČO 00284891**Masarykovo nám. č.p. 53/1****695 01 Hodonín 1**

Vyřizuje:

Ing. Barbora Kováčová

Telefon.:

518 316 312

E-mail:

kovacova.barbora@muhodonin.cz

ID DS:

mwvbkvs

Datum:

23.09.2020

ZÁVAZNÉ STANOVISKO

Městský úřad Hodonín, odbor životního prostředí (dále jen "správní orgán"), jako obecní úřad obce s rozšířenou působností podle § 2 zákona č. 314/2002 Sb., o stanovení obcí s pověřeným obecním úřadem a stanovení obcí s rozšířenou působností, a vyhlášky č. 388/2002 Sb., o stanovení správních obvodů obcí s pověřeným obecním úřadem a správních obvodů obcí s rozšířenou působností, jako věcně a místně příslušný správní orgán podle § 77 odst. 1 písm. a) zákona č. 114/1992 Sb., o ochraně přírody a krajiny, ve znění pozdějších předpisů (dále jen "zákon"), ve smyslu ustanovení § 10, § 11 a § 149 zákona č. 500/2004 Sb. správního řádu, ve znění pozdějších předpisů (dále jen správní řád), vydává podle § 4 odst. 2 ZOPK

souhlas

investorovi (dále jen "žadatel"), kterým je právnická osoba:

Město Hodonín, IČO 00284891, se sídlem Masarykovo nám. č.p. 53/1, 695 01 Hodonín 1,

kterého zastupuje Rušar mosty, s.r.o., IČO 293 62 393, se sídlem Majdalenky č.p. 853/19, Brno-sever, Lesná, 638 00 Brno 38

k záměru:

Hodonín, přemostění silnice I/55 - lávka pro cyklisty a chodce

který se týká pozemků parc. č. 2421/6, 2441/1, 2441/4, 2441/5, 2442/1, 2442/2, 2442/3, 2444/20, 2444/22, 2444/31, 2444/62, 2444/63 k.ú. Hodonín podle přiloženého projektu (dále také jen PD, zpracovatel: Rušar mosty, s.r.o., Majdalenky 853/19, 638 00 Brno, IČO: 293 62 393, datum: červenec 2020, č. zakázky: 48-2020, vypracoval: Ing. Jaromír Rušar). **Souhlas se vztahuje pouze na pozemky parc. č. 2441/1, 2444/20 k.ú. Hodonín.** Ostatní pozemky se nachází v evropsky významné lokalitě Hodonínská doubrava (dále jen EVL Hodonínská doubrava), kde je kompetentním správním orgánem Krajský úřad Jihomoravského kraje, odbor životního prostředí.

Samotný zásah do významných krajinných prvků ze zákona (dále jen VKP) – les spočívá ve vybudování lávky pro pěší a cyklisty, která bude sloužit k překonání silnice I/55. V rámci stavby dojde ke kácení vzrostlých stromů, bez kterého není možno stavbu provést.

Souhlas je vázán na splnění těchto podmínek:

- 1) Termín provádění prací se stanovuje s ohledem na minimalizaci vlivu na živou přírodu následovně:
 - a) **kácení** bude provedeno v **období podzimu (září až listopad)** a ve dnech s teplotami kolem 10°C.
 - b) všechny stavební i přípravné práce budou realizovány od 15. srpna do konce února běžného roku, tj. mimo hlavní období rozmnožování ptáků a netopýrů.
- 2) Investor je povinen zajistit **celoroční biologický dozor**^{*)} odborně způsobilou osobou, která fundovaně zajistí správnou realizaci stavby ve vztahu k ochraně rostlin a živočichů.
- 3) Při výstavbě bude zajištěn každodenní monitoring staveniště tak, aby nedocházelo k úhynům obratlovců, obzvláště plazů a obojživelníků, a to vždy ráno před započatím prací. V případě nálezu budou živočichové šetrně vyneseni a vypuštěni na vhodném místě. U výkopů, do nichž nebude možno vstupovat nebo u výkopů zaplavených vodou, provést opatření, aby do nich živočichové nemohli spadnout.
- 4) Kácení starých stromů bude v maximální možné míře omezeno, káceny budou pouze stromy v ploše záboru stavby. Stromy, které se nacházejí při okrajích násypu lávky, budou ponechány. V případě jejich odumření budou ponechány alespoň jejich torza či pařezy.
- 5) Stromy v okolí stavby budou chráněny proti mechanickému poškození. Dřevní hmota bude ponechána na místě zastíněnější části porostu, ne na přímém slunci.
- 6) Před zahájením prací bude jasně vymezen obvod staveniště, za jehož hranicí nebudou prováděny žádné zásahy. V přilehlých lesních porostech nebude skladován stavební materiál ani zde nebude docházet k pohybu mechanizace. Všechny zemní práce budou probíhat tak, aby se minimalizoval rozsah ploch s narušením půdního povrchu.
- 7) Po ukončení stavby je nutné zajistit, aby byly ze staveniště odvezeny veškeré přebytky výkopových zemin a hornin a zbytky stavebních materiálů.
- 8) Z důvodu prevence ruderalizace území a šíření invazních a expanzivních druhů rostlin zajistit v rámci provádění konečných terénních úprav důslednou rekultivaci všech ploch postižených výstavbou.
- 9) Po ukončení výstavby a následné rekultivaci zkontrolovat staveniště, zda nedochází k šíření invazních a expanzivních druhů rostlin a v případě výskytu přijat potřebná opatření k zabránění šíření.
- 10) Při vlastních pracích je nezbytné používat pouze ekologicky šetrné pohonné hmoty, oleje a maziva. Technickému stavu používaných mechanismů bude věnována náležitá pozornost, aby se zamezilo únikům nebezpečných látek. Pro případ havárie musí být na místě k okamžitému použití připraveny prostředky na likvidaci jejích následků.
- 11) Orgán ochrany přírody a krajiny si vyhrazuje právo kontroly uvedených podmínek.
- 12) Případné změny v projektu budou s odborem ŽP MěÚ Hodonín projednány a odsouhlaseny.

**)Biologickým dozorem se rozumí obdobná činnost jako u stavebního dozoru, s tím rozdílem, že předmětem činnosti je dohled nad dodržováním ZOPK. Biologický dozor průběžně monitoruje stavební (příp. i jiné) práce a vyhodnocuje, zda jsou v souladu s vyjádřeními a stanovisky, příp. výjimkami udělenými příslušným orgánem ochrany přírody ve vztahu k zvláště chráněným*

druhům, významným krajinným prvkům, územnímu systému ekologické stability (ÚSES), zda jsou plněna stanovená zmírňující a kompenzační opatření apod.

Odůvodnění:

Městský úřad Hodonín, odbor životního prostředí obdržel dne 09.09.2020 žádost právnické osoby s názvem Město Hodonín, IČO 002 84 891, se sídlem Masarykovo nám. č.p. 53/1, 695 01 Hodonín1, kterého zastupuje Rušar mosty, s.r.o., IČO 293 62 393, se sídlem Majdalenky č.p. 853/19, Brno-sever, Lesná, 638 00 Brno 38, o vydání závazného stanoviska k zásahu do významných krajinných prvků ze zákona (dále jen VKP) – les a to v souvislosti s realizací záměru nazvaného „Hodonín, přemostění silnice I/55 – lávka pro cyklisty a chodce“ umístěného na pozemcích parc. č. KN 2421/6, 2441/1, 2441/4, 2441/5, 2442/1, 2442/2, 2442/3, 2444/20, 2444/22, 2444/31, 2444/62, 2444/63 k.ú. Hodonín, podle přiloženého projektu (dále také jen PD, zpracovatel: Rušar mosty, s.r.o., Majdalenky 853/19, 638 00 Brno, IČO: 293 62 393, datum: červenec 2020, č. zakázky: 48-2020, vypracoval: Ing. Jaromír Rušar). Záměr je částečně situován i EVL Hodonínská doubrava a nadregionálním biocentru NBRC Černé bláto, kde je kompetentním správním orgánem Krajský úřad Jihomoravského kraje, odbor životního prostředí. Z tohoto důvodu se vydává souhlas se zásahem do VKP les na pozemky parc. č. KN 2441/1, 2444/20 k.ú. Hodonín, které se nachází mimo EVL Hodonínská doubrava a NBRC Černé bláto.

Byly shromážděny následující podklady, včetně skutečností známých správnímu orgánu z jeho úřední činnosti:

- žádost vedená pod č.j.: MUHOCJ 57566/2020/OŽP, jejíž přílohy tvoří:
 - projektová dokumentace na akci „Hodonín, přemostění silnice I/55 – lávka pro cyklisty a chodce“; zpracovatel: Rušar mosty, s.r.o., Majdalenky 853/19, 638 00 Brno, IČO: 293 62 393, datum: červenec 2020, č. zakázky: 48-2020, vypracoval: Ing. Jaromír Rušar,
 - biologické hodnocení záměru dle § 67 zákona č. 114/1992Sb., zpracovatel: Mgr. Jan Losík, Ph. D., IČO 730 40 789, Schweitzerova 47, 779 00 Olomouc, datum: 15.10.2017,
 - plná moc k zastupování,
- výpis pozemků dle katastru nemovitostí,
- rozhodnutí o povolení výjimky vydané Krajským úřadem Jihomoravského kraje, odborem životního prostředí, č.j. JMK 25075/2019 ze dne 04.07.2019.

O vydání závazného stanoviska bylo požádáno v souladu s § 4 odst. 2) zákona o ochraně přírody a krajiny, neboť les je ve smyslu § 3 odst. b) zákona o ochraně přírody a krajiny významným krajinným prvkem.

Zájmové území se nachází v katastrálním území obce Hodonín. Jedná se o území v Dolnomoravském úvalu, které leží v nadmořské výšce 170 m n. m., na rozsáhlém tělese vátých písků v pravobřeží dolního toku Moravy. Plánovaná stavba zasahuje do lesního porostu Hodonínské doubravy, která tvoří nejvýznamnější součást území.

Zásah do lesního porostu spočívá ve vybudování nové lávky pro cyklisty a chodce přemostující rychlostní silnic I/55. Trasa lávky bude napojena na účelovou komunikaci k ZOO, dále bude mimoúrovňově křížit silnici I/55 a napojí se na stávající asfaltovou lesní cestu. Směrové řešení komunikace začíná levotočivým obloukem o poloměru 20,0 m, poté následuje přímý úsek v délce 193,85 m, na konci úseku následuje opět levotočivý oblouk o poloměru 20,0 m. Lávka je navržena ze dřeva a bude tvořena dvěma poli o délce 22,65 m a 33,45 m. Šířka lávky bude 3,80 a celková délka bude 251,48 m. V rámci realizace stavby dojde ke kácení vzrostlých stromů.

Z hlediska zákonem chráněných zájmů ochrany přírody je předložený záměr posuzován jako

zásah do významného krajinného prvku les, který zahrnuje biotopy a populace rostlin a živočichů.

Ve fázi terénních úprav a provádění stavby bude vliv záměru spočívat v kácení většího počtu stromů, především se jedná o vzrostlé duby staré přes 200 let. Kromě běžných druhů mohou být dotčeni i jedinci zvláště chráněných druhů savců, ptáků, plazů, obojživelníků a hmyzu, kteří lokalitu využívají. Riziko přímé likvidace jedinců je možné zmírnit vhodným načasováním stavby. V době provádění stavby bude na okolí stanoviště působit zvýšené hlukové zatížení a rušení přítomností osob a stavebních strojů. Tento vliv zasáhne okolí stavby do vzdálenosti 100 m. Může tak dojít k dočasnému rušení ptáků a savců žijících v okolí stavby. Vliv bude pouze dočasný a je možné jej zmírnit načasováním realizace stavby do mimo reprodukčního období. Ve fázi provozu bude vliv stavby opět spočívat v lokálním rušení živočichů pohybem osob a cyklistů po nové lávce. Tento vliv však bude omezen jen na okrajové části sousedních porostů a ve srovnání s vlivem fáze výstavby bude prakticky zanedbatelný.

Realizací stavby bude ovlivněna EVL Hodonínská doubrava a NRBC Černé bláto, kde je kompetentním správním orgánem Krajský úřad Jihomoravského kraje, odbor životního prostředí, Žerotínovo náměstí 3/5, 601 94 Brno.

V zájmovém území a jeho nejbližším okolí se dle znalosti místních poměrů a předloženého biologického hodnocení vyskytuje celá řada živočichů, přičemž z toho je 23 druhů řazeno vyhláškou č. 395/1992 Sb., ve znění pozdějších předpisů, mezi zvláště chráněné druhy živočichů. *Silně ohrožený* tesařík obrovský, ještěrka obecná, skokan štíhlý, rosnička zelená, kuňka obecná, krahujec obecný, krutihlav obecný, žluva hajní, netopýr hvízdavý a netopýr rezavý; *ohrožená* roháč obecný, lejsek šedý, slavík obecný, strakapoud prostřední, nosorožík kapucínek, zlatohlávek tmavý, čmelák polní, čmelák zemní, mravenci rodu *Formica*, batolec červený, užovka obojková, ropucha obecná a veverka obecná. Druhy roháč obecný, lejsek šedý, slavík obecný, strakapoud prostřední, tesařík obrovský, ještěrka obecná, skokan štíhlý, rosnička zelená, kuňka obecná, krahujec obecný, krutihlav obecný, žluva hajní, netopýr hvízdavý a netopýr rezavý jsou zároveň předmětem ochrany podle práva Evropských společenství. Pro tento záměr bylo Krajským úřadem Jihomoravského kraje, odborem životního prostředí vydáno rozhodnutí č.j. JMK 25075/2019 ze dne vyhotovení 04.07.2019 o povolení výjimky podle § 56 odst. 1 a ve smyslu ustanovení §56 odst. 2 písm. d) ZOPK a to konkrétně zásah do přirozeného vývoje, rušení, neúmyslné zraňování a usmrcování výše uvedených druhů a u druhů nosorožík kapucínek, tesařík obrovský a roháč obecný pak také ještě navíc ničení a poškozování jejich vývojových stádií.

Stavební práce budou spojeny s kácením dřevin, které slouží jako úkryt ptákům a netopýrům, proto budou tyto práce směřovány mimo rozmnožovací období těchto živočichů a tím došlo k minimálnímu vlivu obecně chráněných druhů na bytí nebo k jejich degeneraci, k narušení rozmnožovacích schopností druhů, zániku populace druhů nebo zničení ekosystému, jehož jsou součástí.

A protože si realizace záměru vyžádá odstranění dřevin, musí být zásah do dřevinné vegetace směřován do mimohnízdního období ptáků, což zároveň řeší otázku jejich obecné ochrany, vyplývající z ust. § 5a ZOPK a také mimo rozmnožovací období netopýrů. Z tohoto hlediska je zvolena podmínka pro časový harmonogram prací tak, aby práce do tohoto období nezasáhly.

Kácení dřevin postihne především společenstvo brouků, které jsou vázány na staré stromy. Většina těchto druhů má víceletý vývoj, kdy jejich larvy žijí ve dřevě nebo trouchu, proto byly stanoveny podmínky pro zachování stromů, které nejsou v přímé kolizi se stavbou a také ponechání dřevní hmoty v místě stavby.

Správní orgán má za to, že v tomto konkrétním případě převažuje veřejný zájem, kterým je ochrana života a zdraví lidí před ochranou přírody, jelikož se jedná o velice frekventovanou

komunikace, přes kterou se nelze bezpečně dostat na navazující lesní cestu.

Celkově lze ve vztahu k VKP konstatovat, že při dodržení podmínek, jež jsou uvedeny ve výroku, nebude narušena jeho obnova ani nedojde k ohrožení či oslabení jeho ekologicko – stabilizační funkce. Po vyhodnocení všech dostupných podkladů dospěl orgán ochrany přírody Městského úřadu Hodonín k závěru, že realizace popsaného záměru je možná při dodržení podmínek, na něž je vázáno toto závazné stanovisko, neboť předložený záměr nepovede jednoznačně k zhoršení stávajícího stavu životního prostředí v dané lokalitě. Smyslem těchto podmínek je minimalizovat možné negativní dopady na životní prostředí v dané lokalitě.

Toto stanovisko nenahrazuje souhlasy či vyjádření odboru životního prostředí Městského úřadu Hodonín vydávané podle ostatních právních předpisů z oblasti životního prostředí, které by případně mohly být pro vlastní realizaci záměru potřebné. Toto stanovisko je vydáváno k plánované akci pouze z hlediska ochrany přírody a krajiny a tudíž neřeší majetkoprávní, ani jiné právní vztahy, ani nenahrazuje další potřebná vyjádření, povolení či souhlasy jiných orgánů státní správy (včetně jiných orgánů, působících v ochraně dalších složek životního prostředí), které výše zmíněná připravovaná stavební akce vyžaduje dle platné legislativy.

Poučení účastníků:

Toto závazné stanovisko není samostatným rozhodnutím ve správním řízení, proto není možné se proti němu odvolat. Odvolání je možné pouze v řízení, pro které je toto závazné stanovisko vydáváno. Jestliže toto odvolání bude směřovat proti obsahu závazného stanoviska, vyžádá si odvolací správní orgán potvrzení nebo změnu závazného stanoviska od správního orgánu nadřízeného správnímu orgánu příslušnému k vydání závazného stanoviska.

Ing. Jarmila Kotrlová
vedoucí odboru životního prostředí

Obdrží:

Rušar mosty, s.r.o., IDDS: kgah6kn



Spisová značka: MUHO 12463/2020 OŽP
Číslo jednací: MUHOCJ 75116/2020 OŽP
Počet listů/příloh:

Město Hodonín, IČO 00284891
Masarykovo nám. č.p. 53/1
695 01 Hodonín 1

Vyřizuje: Ing. Barbora Kováčová
Telefon.: 518 316 312
E-mail: kovacova.barbora@muhodonin.cz
ID DS: mwvbkvs

Datum: 02.12.2020

ZÁVAZNÉ STANOVISKO

Městský úřad Hodonín, odbor životního prostředí (dále jen „správní orgán“), jako věcně a místně příslušný správní orgán ochrany přírody a krajiny ve smyslu § 61 odst. 1 zákona č. 128/2000 Sb., o obcích, ve znění pozdějších předpisů, ve smyslu § 76 odst. 1 písm. a) zákona č. 114/1992 Sb., o ochraně přírody a krajiny, ve znění pozdějších předpisů (dále jen zákon o ochraně přírody), a ve smyslu ustanovení § 10 a § 11 zákona č. 500/2004 Sb., správního řádu, ve znění pozdějších předpisů (dále jen správní řád), jako dotčený orgán podle § 4 odst. 2 zákona č. 183/2006 Sb., o územním plánování a stavebním řádu (dále jen stavební zákon) a podle § 8 odst. 6 zákona o ochraně přírody přezkoumal žádost, kterou dne 24.11.2020 podala právnická osoba

Město Hodonín, IČO 00284891, se sídlem Masarykovo nám. č.p. 53/1, 695 01 Hodonín 1, kterou zastupuje právnická osoba Rušar mosty, s.r.o., IČO 29362393, se sídlem Majdalenky 853/19, 638 00 Brno

(dále jen "žadatel") a vydává toto závazné stanovisko a podle § 8 odst. 6 zákona o ochraně přírody

I.

uděluje souhlas

k záměru kácení dřevin rostoucích mimo les **1 ks dub letní (*Quercus robur*)** s obvodem kmene 85 cm ve výši 130 cm nad zemí, který se nachází na pozemku parc. č. 2421/6 k.ú. Hodonín.

Kladné závazné stanovisko se uděluje za těchto podmínek:

1. **Platnost závazného stanoviska je podmíněna realizací stavby dle projektové dokumentace k akci „Hodonín – přemostění silnice I/55 – lávka pro cyklisty a chodce“**

2. Kácení bude provedeno **v období vegetačního klidu a to v období podzimu (září až listopad)** a ve dnech s teplotami kolem 10°C.

**) Období vegetačního klidu se rozumí přirozeného útlumu fyziologických a ekologických funkcí dřeviny. Obecně lze toto období vymezit časovým úsekem od října do 15. března běžného roku (pro stanovení období vegetačního klidu dřevin je třeba přihlídnout k aktuálním klimatickým a meteorologickým podmínkám v daném roce).*

II.

Žadateli se podle § 8 odst. 6 a § 9 zákona o ochraně přírody ukládá provedení náhradní výsadby v rozsahu 2 ks dub letní (*Quercus robur*).

Pro náhradní výsadbu jsou stanoveny tyto podmínky:

1. Bude provedena v místě stavby na pozemku parc. č. 2421/6 v katastrálním území Hodonín
2. Bude provedena nejpozději do **31.12.2024**.
3. Budou použity zapěstované sazenice.
4. Veškerý vysazovaný rostlinný materiál musí být zdravý bez mechanického poškození a zjevného napadení chorobami či škůdci.
5. Kořenový bal vysazovaných dřevin musí být pevný, řádně prokořeněný, úměrný velikost vysazovaného rostlinného materiálu.
6. Sazenice bude při výsadbě přihnojena.
7. Ihned po výsadbě bude provedena dostatečná závlhka.
8. O sazenici bude zajištěna následná péče po dobu min. 5 let, především pravidelná vydatná závlhka po výsadbě a v období sucha (květen – září). V případě uhynutí nebo odcizení sazenice během následné péče bude výsadba nahrazena.
9. O provedení náhradní výsadby uvědomí žadatel MěÚ Hodonín, odbor životního prostředí nejpozději do 14 dní od její realizace.

Všechny podmínky jsou orgánem ochrany přírody stanoveny ve smyslu § 66 zákona o ochraně přírody a mají rozvazovací charakter. Realizace předmětného záměru bez jejich splnění bude protiprávním jednáním. Orgán ochrany přírody si vyhrazuje právo kontroly jejich plnění.

Odůvodnění:

Dne 24.11.2020 podala právnická osoba **Město Hodonín, IČO 00284891, se sídlem Masarykovo nám. č.p. 53/1, 695 01 Hodonín 1**, zastoupena na základě plné moci právnickou osobou Rušar mosty, s.r.o., IČO 293 62 393, se sídlem Majdalenky 853/19, 638 00 Brno, žádost vydání závazného stanoviska podle § 8 odst. 6 zákona o ochraně přírody ve výše uvedené věci.

Žádost o závazné stanovisko ke kácení dřevin byla podána v souladu s § 4 vyhlášky č. 189/2013 Sb., v platném znění, kterým se provádějí některá ustanovení zákona o ochraně přírody, tj. žádost obsahovala veškeré předepsané náležitosti. Vlastníkem pozemku je Česká republika, příslušnost hospodařit s majetkem státu má Ředitelství silnic a dálnic ČR, IČO 65993390, se sídlem Na Pankráci 546/56, 140 00 Praha 4 – Nusle. Ta vyslovila s kácením souhlas vyjádřením zn. 15P/26.8./20-22200 ze dne 21.09.2020.

Kácení je požadováno v souvislosti s plánovanou realizací stavby s názvem „**Hodonín – přemostění silnice I/55 – lávka pro cyklisty a chodce**“. Předmětný strom brání realizaci stavby bez toho, aniž by došlo k jeho poškození. Strom je v přímé kolizi s výstavbou.

Byly shromážděny tyto podklady, včetně skutečností známých správnímu orgánu z jeho úřední činnosti.

- žádost vedená pod č.j.: MUHOCJ 72965/2020/OŽP, jejíž přílohy tvoří:

- průvodní zpráva
- souhrnná technická zpráva
- situační výkresy C.1, C.2, C.3
- seznam dotčených parcel
- dotčená zeleň
- část znaleckého posudku dřevin
- plná moc k zastupování
- vyjádření ŘSD ČR zn. 15P/26.8./20-22200 ze dne 21.09.2020
- rozhodnutí o výjimce vydaná Krajským úřadem Jihomoravského kraje, odbor životního prostředí č.j.: JMK 25075/2019 ze dne 04.07.2019

- informace o pozemku parcela č. 2421/6 k.ú. Hodonín

- záznam oprávněné úřední osoby

Jelikož jsou orgánu ochrany přírody dobře známy místní poměry, upustil správní orgán od místního šetření.

V daném případě je rozhodujícím důvodem ke kácení stavební záměr. Orgán ochrany přírody proto důkladně zvážil všechny okolnosti. S ohledem na stav dřeviny, a po vyhodnocení jejích ekologických a funkčních hodnot, které spatřujeme především v obecné ekologické rovině (produkce kyslíku, hygienická funkce), kdy nepředstavuje po estetické stránce nikterak zajímavý prvek, se v daném případě orgán ochrany přírody přiklonil k tomu, aby byla dřevina pokácena, a byla v lokalitě, kde dojde ke kácení, realizována výsadba nová. Vzniklá stavba je veřejně prospěšnou stavbou, kdy dojde k přemostění nebezpečného úseku silnice a vznikne lávka pro chodce a pěší. V tomto případě převažuje veřejný zájem ochrany zdraví občanů nad zájmy ochrany přírody.


S ohledem na lokalitu, kde se předmětné dřeviny nachází (lokalita je známa výskytem zvláště chráněných druhů hmyzu, především silně ohroženého tesaříka obrovského (*Cerambyx cerdo*) a ohroženého roháče obecného (*Lucanus cervus*), neboť duby obecně patří mezi dřeviny, hostící nejpočetnější společenstva xylofágního a saproxylofágního hmyzu, přičemž řada z nich patří v současné době mezi nejohroženější druhy hmyzu vůbec), byla zjišťována i přítomnost tohoto hmyzu. Tato skutečnost se odráží i v legislativě ochrany přírody ČR a EU. Mezi druhy zařazené mezi chráněné zákonem patří např. roháč obecný (*Lucanus cervus*), páchník hnědý (*Osmoderma eremita* s.l.), tesařík obrovský (*Cerambyx cerdo*), zdobenec (*Gnorimus variabilis*) či zlatohlávek skvostný (*Potosia aeruginosa*). Výskyt těchto druhů je dobře znám z širšího okolí předmětné lokality. K předmětnému záměru stavby bylo vydáno Krajským úřadem Jihomoravského kraje, odborem životního prostředí, rozhodnutí o povolení výjimky podle § 56 odst. 1 a ve smyslu ustanovení § 56 odst. 2 písm. d) ZOPK a to konkrétně zásah do přirozeného vývoje, rušení, neúmyslné zraňování a usmrcování uvedených druhů a u druhů nosorožčík kapucínek, tesařík obrovský a roháč obecný pak také ještě navíc ničení a poškozování jejich vývojových stádií.

Dřeviny, které jsou v přímé kolizi se stavbou, slouží jako úkryt ptákům a netopýrům, proto je kácení směřováno mimo rozmnožovací období těchto živočichů. Zásah do dřevinné vegetace musí být směřován do mimohnízdního období ptáků, což zároveň řeší otázku jejich obecné ochrany, vyplývající z ust. § 5a ZOPK a také mimo rozmnožovací období netopýrů. Z tohoto hlediska je zvolena podmínka pro časový harmonogram kácení tak, aby práce do tohoto období nezasáhly.

Proto orgán ochrany přírody souhlasí s odstraněním dané dřeviny za podmínek stanovených ve výrokové části tohoto rozhodnutí. Ekologickou funkci odstraněné dřeviny nahradí nová výsadba původního druhu dřeviny (dub letní) uložená v souladu s § 9 zákona o ochraně přírody ve II. výroku tohoto rozhodnutí.

Poučení účastníků:

Proti tomuto závaznému stanovisku se nelze samostatně odvolat. Je stanoviskem dotčeného orgánu státní správy a jeho obsah je závazný pro výrokovou část rozhodnutí jiného správního orgánu (zde příslušný obecní stavební úřad). Odvolání proti obsahu závazného stanoviska lze podat v souladu s ustanovením § 149 odst. 4, 5 a 6 správního řádu až po vydání samostatného správního rozhodnutí ve věci, a to odvoláním proti tomuto správnímu rozhodnutí, v rámci něhož lze napadnout celé závazné stanovisko nebo jeho části.


Ing. Jarmila Kotrlová
vedoucí odboru životního prostředí



Obdrželi:

Rušar mosty, s.r.o., IDDS: kgah6kn





MĚSTO HODONÍN

Masarykovo nám. 53/1, 695 35 Hodonín

Váš dopis značky:

Ze dne:

Spisová značka: MUHO 10337/2020 OPM

Číslo jednací: MUHOCJ 60987/2020

Počet listů/příloh: 1

Rušar mosty, s.r.o.

Majdalenky 853/19

638 00 Brno

Vyřizuje: Ing. Tereza Kleinerová

Telefon: 518 316 310


E-mail: kleinerova.tereza@muhodonin.cz

Datum: 25.9.2020

Vyjádření vlastníka pozemků určených k plnění funkcí lesa a vyjádření odborného lesního hospodáře k projektu Hodonín – Přemostění silnice I/55 – Lávka pro cyklisty a chodce

Město Hodonín a lesní hospodář vydává souhlas s odnětím PUPFL pro realizaci projektu „Hodonín – Přemostění silnice I/55 – Lávka pro cyklisty a chodce“, na pozemcích s parcelními čísly: 2441/1, 2441/5, 2442/2, 2444/20, 2444/62, 2440/1, katastrálního území Hodonín. Dále vydáváme souhlas s kácením 38 ks listnatých stromů na pozemku s parcelním číslem: 2441/1 a souhlas s mýcením keřového porostu o výměrách 2058 m², 136 m², 1548 m², 117 m², na pozemcích s parcelními čísly: 2441/1, 2441/5, 2442/2, 2444/62, katastrálního území Hodonín.

Libor Střecha
starosta města Hodonín



Ing. Tomáš Lochman
odborný lesní hospodář
LHC Městské lesy Hodonín





V Brně dne: 21.9.2020

Vaše zn.:

Naše zn.: 15P/26.8./20-22200

Vyřizuje: Ing. Maliňák, R. Otruba

Telefon: 954 903 350, 954 903 776

E-mail: jaroslav.malinak@rsd.cz

radek.otruba@rsd.cz

Rušar mosty, s.r.o.

Ing. Anna Studénková

Slavičкова 1a

638 00 Brno

**Věc: Silnice I/55 – Vyjádření k projektové dokumentaci pro stavební povolení ke stavbě:
„Hodonín - přemostění silnice I/55 - lávka pro cyklisty a chodce“**

Záměrem investora stavby, jímž je Město Hodonín, je výstavba lávky z přírodních materiálů (dřevo) pro cyklisty a pěší přes silnici I. třídy č. 55 Olomouc - Uherské Hradiště – Břeclav – st. hranice. Lávka je situována severozápadně města Hodonín, v prostoru stávajícího úrovněového připojení místní komunikace (MK) v ulici U Zoo a zpevněné polní cesty na silnici I/55 v cca km 114,970 jejího provozního staničení, po kterých je vedena turistická „Cesta T.G. Masaryka“ mezi Zoo Hodonín a lokalitou Za Červenými Domky. V současné době v daném místě dochází k úrovněovému přecházení silnice I/55 cyklisty a chodci, což lze označit za vážnou dopravní závadu na extravilánovém úseku silnice I/55.

Stavba je situována v silničním ochranném pásmu silnice I/55, které dle §30, odst. 2b) „Zákona o pozemních komunikacích“ č. 13/1997 Sb., sahá do vzdálenosti 50 m od osy vozovky silnice I. třídy. Silnice I/55 je v daném úseku vedena v zemním násypovém tělese výšky cca 1,5 m nad terénem. Novostavba přemostění silnice I/55 je navrhována **v režimu stavby dočasné do doby realizace plánované dálnice D 55 v trase stávající silnice I/55.**

Stavba je členěna na objekty SO 201 – Lávka pro cyklisty a chodce a SO 202 – Rámový propustek – pro migraci živočichů vč. žlabu pro převedení vodoteče (vyvolaná investice, nedotýká se silnice I/55).

Investorem akce je Město Hodonín, Masarykovo nám. 53/1, 695/35 Hodonín.

Stupeň a zpracovatel PD: DSP 07/2020, Rušar mosty, s.r.o., Majdalenky 19, 638 00 Brno,
HIP: Ing. Ing. Jaromír Rušar, ČKAIT 1000264 – obor IM00.

K předloženému záměru se již ŘSD ČR, Závod Brno opakovaně vyjadřoval, naposledy dne 21.1.2019 koordinovaným vyjádřením pod zn. 21/18.1./19-22200 (zamítavé stanovisko z důvodu ochrany výhledových záměrů ŘSD ČR - stavba „D55, 5512 Rohatec – Lužice“) a jeho aktualizací ze dne 15.5.2019 pod. zn. 9/26.3./19-22200 (souhlasné stanovisko).

Krajský úřad Jihomoravského kraje, odbor dopravy vydal závazné stanovisko ve věci umístění a provádění stavby v silničním ochranném pásmu silnice I/55 dne 10.6.2019 pod č.j. JMK 83377/2019 s platností stanoviska na 24 měsíců ode dne jeho vystavení.

Dne 18.9.2019 bylo vydáno obecným stavebním úřadem Městského úřadu Hodonín Územní rozhodnutí pod č.j. MUHOCJ 62345/2019, ve kterém posoudil stavbu jako dočasnou s dobou trvání do 31.12.2025.

Dle nyní předložené projektové dokumentace pro stavební povolení bude realizována nová stezka pro cyklisty a chodce funkční skupiny D2, v celkové délce 251,48 m. Navržena je lávka délky

Adresa pro doručování: Ředitelství silnic a dálnic ČR, Závod Brno, Šumavská 525/33, 602 00 Brno
Adresa sídla organizace: Ředitelství silnic a dálnic ČR, Na Pankráci 546/56, 140 00 Praha 4

55,55 m o dvou polích, jejíž nosnou konstrukci tvoří dvojice parapetních nosníků 1650 x 400 mm z lepeného lamelového dřeva. Šířka lávky je 3,80 m. Stavební výška 0,35 m. Spodní stavba je monolitická železobetonová. Opěry s rovnoběžnými křídly a závěrnými zídkami. Založení bude prostřednictvím mikropilot. Výška průjezdního prostoru je navržena min. $h_p = 5,20$ m, což je v souladu s čl. 6.1.2.3. Výška průjezdního prostoru, odst. a) v ČSN 73 6201 „*Projektování mostních objektů*“, která stanovuje u dálnic, a silnic I. a II. třídy podjezdnou výšku min. $h_p = 4,80$ m.

Šířka navazující stezky je navrhována 3,0 m, povrchová úprava stezky je navržena z asfaltobetonu. Pro osoby s omezenou schopností orientace jsou na cyklostezce řešeny opatření zabezpečující bezbariérové užívání staveb podle Vyhl. č. 398/2009 o obecných technických požadavcích, tzn. zajištění příčného sklonu do 2%, podélného sklonu do 8,33%, průchozího prostoru min. 900 mm a vodící linie.

Nosná konstrukce lávky bude vyrobena ze dvou montážních celků o stejné délce 27,775 m. Osazení lávky na spodní stavbu bude pomocí jeřábu, pro podepření pole 2 bude vybudována dočasná podpora. Montážní podpora bude odstraněna po celkové kompletaci nosné konstrukce lávky vč. zhotovení montážního spoje.

Pro informaci uvádíme, že intenzita dopravy v daném úseku silnice I/55 byla dle celostátního sčítání v roce 2010 zjištěna ve výši 9 562 voz./24 hod (sčítací úsek č. 6-0832).

Pro daný rozsah stavby bylo prověřeno:

- Předložený záměr byl prověřen **ve vztahu ke stávající síti dálnic a silnic I. třídy – dotčeno zemní těleso stavby silnice I. třídy č. 55 a silniční ochranné pásmo.**
- **Dotčení z hlediska ochrany výhledových zájmů ŘSD ČR - plánovaná dálnice D55, stavba 5512 v úseku Rohatec – Lužice, viz bod 1.**

Z hlediska ochrany výhledových zájmů ŘSD ČR - plánovaná dálnice D55, stavba 5512 v úseku Rohatec – Lužice - byl předložený záměr prověřen ŘSD ČR, Správou Zlín, Úsekem výstavby, s následujícím konstatováním:

- ✓ Dle předložené Průvodní zprávy se jedná o stavbu dočasnou, která bude odstraněna při stavbě dálnice D55, 5512 Rohatec – Lužice a to na náklady města Hodonína.
- ✓ Budoucí dálnice je navržena v kategorii D26,0/130, dojde tedy v těchto místech k větší stavební úpravě stávající komunikace a tím **nutnosti odstranit navrhovanou lávku pro pěší a cyklisty ...**
- ✓ O této věci **bylo s investorem lávky, městem Hodonín jednáno a byl informován o možné krátké životnosti lávky** z důvodu aktivní přípravy dálniční stavby (viz Záznam z jednání dne 25.1.2019 – dálniční síť v prostoru města Hodonína).
- ✓ K předložené dokumentaci pro územní rozhodnutí s ohledem na připravovanou stavbu D55, 5512 Rohatec – Lužice, **ŘSD ČR Správa Zlín nemá námitek za předpokladu, že stavba je stavbou dočasnou a před realizací rozšíření stávající komunikace na parametry dálnice D55 bude lávka odstraněna na náklady města Hodonína.**

ŘSD ČR, Závod Brno jako majetkový správce stávající silnice I/55 a majetkový správce stavbou dotčeného pozemku parc. č. 2421/6 v k.ú. Hodonín, **souhlasí s realizací výše uvedené dočasné stavby** v silničním ochranném pásmu silnice I/55 dle předložené projektové dokumentace, souhlasí s povolením zvláštního užívání silnice I/55, souhlasí s trvalým a dočasným zábořem pozemku parc. č. 2421/6, s odstraněním stromu č. 40 v trase přemostění silnice I/55 na pozemku parc. č. 2421/6 a **souhlasí s vydáním stavebního povolení za následujících podmínek:**

- **Stavba bude povolena jako stavba dočasná do 31.12.2025 a maximálně do doby zahájení realizace dálniční stavby 5512 Rohatec – Lužice.**
- Funkční využití zájmového území a rozsah předmětné stavby nebude dále rozšiřován:

- Zahájení stavebních prací bude s časovým předstihem oznámeno silničnímu inspektorovi a před zahájením stavebních prací bude provedena a námi odsouhlasena pasportizace silnice I/55 (v úseku 50 m na každou stranu od osy přemostění), která nám bude předána v elektronické podobě a bude protokolárně předáno staveniště (kontaktní osoba: silniční inspektor pan Radek Otruba, tel.: 954 903 776, e-mail: radek.otruba@rsd.cz).
- **Před zahájením dálniční stavby, na výzvu ŘSD ČR, která bude doručena v dostatečném časovém předstihu, provede budoucí vlastník/provozovatel odstranění stavby lávky přes silnici I/55 do 6 měsíců od této výzvy na vlastní náklady.** Těleso silnice I/55 bude uvedeno do předešlého stavu, nebude-li se silničním inspektorem dohodnuto jiné řešení v souvislosti s výstavbou dálniční stavby 5512 Rohatec – Lužice (kontaktní osoba: pan Radek Otruba).
- Požadujeme, aby **charakter stavby na dobu určitou a případná nutnost jejího odstranění na náklady vlastníka, byly výslovně uvedeny v rozhodnutí Obecného stavebního úřadu MěÚ Hodonín i v zápisu v katastru nemovitostí.**
- V případě **jakékoliv změny rozsahu nebo funkčního využití** zájmového území je **nutné požádat ŘSD ČR Závod Brno o nové posouzení.**
- Žádáme předložit před nabytím právní moci Rozhodnutí Odboru stavebního MěÚ Hodonín ve věci stanovení dočasného užívání stavby k případnému vyjádření.
- Stavba „Hodonín - přemostění silnice I/55 - lávka pro cyklisty a chodce“ bude realizována na náklady investora, kterým je Město Hodonín, a veškeré související investice budou hrazeny z prostředků investora stavby.
- Stavba „Hodonín - přemostění silnice I/55 - lávka pro cyklisty a chodce“ bude realizována na základě smluvního vztahu mezi investorem předmětné stavby a ŘSD ČR, Závodem Brno. Ve věci uzavření smlouvy o právu provést stavbu se obraťte na sl. Sabinu Benešovou DiS., LL.M, z oddělení majetkové správy naší organizace, tel.: 954 903 346, e-mail: sabina.benesova@rsd.cz.
- Musí být zajištěno řádné odvodnění silnice I. třídy tak, aby nedocházelo ke škodám na majetku ŘSD ČR nebo na majetku jiných osob.
- Kácení dřevin (1 ks listnatý strom na pozemku parc. č. 2421/6 v k.ú. Hodonín musí být povoleno v souladu s Vyhláškou o ochraně dřevin a povolování jejich kácení č. 189/2013 Sb., ze dne 27. června 2013, v platném znění. K žádosti o povolení ke kácení dřevin je nezbytné zpracovat dendrologický průzkum a je třeba provést ocenění dřevin. Na základě doloženého dendrologického průzkumu, dle Standardu péče o přírodu a krajinu a vyčíslení majetkové hodnoty dřevin určených k odstranění, bude uzavřena Kupní smlouva na prodej vytěženého materiálu dle směrnice generálního ředitele ŘSD ČR č. 6/2013. Ve věci uzavření smlouvy mezi ŘSD ČR, Závodem Brno a investorem stavby se obraťte na sl. Sabinu Benešovou DiS., LL.M.
- Případná náhradní výsadba bude provedena na pozemcích, které určí příslušné orgány ochrany přírody. Konkrétní podmínky budou stanoveny v rozhodnutí o kácení dřevin a požadovanou náhradní výsadbu zajistí investor stavby na své náklady. V případě, že bude náhradní výsadba dřevin stanovena na pozemcích ve správě ŘSD ČR, požadujeme, aby dodavatel realizace náhradní výsadby zajišťoval následnou péči o vysazenou (resp. i vysetou) zeleň na pozemcích ve správě ŘSD ČR po dobu 5-ti let od realizace výsadby. Nakládání s vegetací případné vegetační úpravy budou v souladu se SGŘ č. 10/2017 příloha č. 1, vč. zajištění stanoviska příslušného specialisty ŘSD ČR.
- Likvidaci dřevin zajistí investor stavby na své náklady.
- Dotčená zeleň bude odstraněna v období vegetačního klidu.

- Během stavebních prací nesmí být na silnici I/55 ohrožen bezpečný a plynulý provoz, silnice nesmí být znečišťována a nesmí na ní být ukládán bez povolení žádný materiál.
- V případě poškození komunikačních ploch, svislého a vodorovného dopravního značení nebo objektů odvodnění investor závady odstraní na vlastní náklady.
- Návrh dopravních opatření musí být odsouhlasen dopravní Policií ČR; přechodné dopravní značení bude odpovídat TP 66

Připravovaná stavba se nachází **v silničním ochranném pásmu silnice I/55**, které dle §30, odst. 2b) „Zákona o pozemních komunikacích“ č. 13/1997 Sb., sahá do vzdálenosti 50 m od osy vozovky silnice I/55. Upozorňujeme, že dle §32, zákona č. 13/1997 o pozemních komunikacích **lze provádět stavby v silničním ochranném pásmu jen na základě povolení vydaného silničním správním úřadem**. Projektovou dokumentaci proto předložte také Odboru dopravy Krajského úřadu Jihomoravského kraje k vyjádření a stanovení konečných podmínek.

Závěrem upozorňujeme, že se naše stanovisko se nevztahuje na žádné reklamní zařízení v souvislosti s realizací předmětné stavby.

Toto vyjádření má platnost 2 roky, tj. do 20.9.2022.

S pozdravem



Mgr. David Fiala
ředitel Závodu Brno



Na vědomí: ŘSD ČR, SOTPP (12 700), Ing. Blanka Vitoulová
ŘSD ČR, Správa Zlín, (53 110), odd. přípravy staveb, Ing. Zdeněk Smolka